

č. 34/2016
prir. 4.8.2016
led

Inominátna zmluva

uzavretá v zmysle § 51 Občianskeho zákonníka medzi účastníkmi:

1. Viliam Brnický rodený Brnický, narodený _____, rodné číslo _____
trvale bytom 031 01 Liptovský Mikuláš, Podtatranského
1675/49, občan SR, svojprávny a spôsobilý na právne úkony,
2. Ľudovít Šlachta rodený Šlachta, nar. _____ r.č. _____
trvale bytom 032 15 Malatíny 24, občan SR,
svojprávny a spôsobilý na právne úkony
3. Jana Griešová rodená Ošková, nar. _____ r.č. _____
trvale bytom 032 13 Vlachy, Krmeš 271, občan SR, svojprávna
a spôsobilá na právne úkony
4. Ján Oško rodený Oško, nar. _____ r.č. _____ trvale
bytom 32 15 Malatíny 22, občan SR, svojprávny a spôsobilý na
právne úkony
5. Jozef Oško rodený Oško, nar. _____ r.č. _____ trvale
bytom 032 14 Eubela 13, občan SR, svojprávny a spôsobilý na právne
úkony
6. Irena Batizová rod. Feherpatakyová, nar. _____ r.č. _____
trvale bytom 032 15 Malatíny 25, občan SR, svojprávna
a spôsobilá na právne úkony
7. Ľuboš Batiz rodený Batiz, nar. _____ r.č. _____
trvale bytom 031 01 Liptovský Mikuláš, Štefánikova 1513/23, občan
SR, svojprávny a spôsobilý na právne úkony
8. Miroslav Batiz rodený Batiz, nar. _____ r.č. _____
trvale bytom 031 04 Liptovský Mikuláš - Podbreziny, Gaštanová
511/2, občan SR, svojprávny a spôsobilý na právne úkony
9. Obec Malatíny, 032 15 Malatíny 9, zastúpená Ing. Peter Pethö -
starosta obce, IČO: 00 315 605

I.

Účastník **Viliam Brnický** je právnym titulom vydržania na základe rozhodnutia č. C 26/2012 v celosti vlastníkom nehnuteľnosti - pozemku:

- KN - C p.č. 280, záhrady, 746 m²
Vedeného na liste vlastníctva číslo 913 katastrálne územie a obec Malatíny pod B 1 vo výške 1/1 - ina k celku.

Geometrickým plánom REALLIPTOV, s.r.o., Liptovský Mikuláš č. 36735299-100/2016 zo dňa 17.6.2016 úradne overeným Okresným úradom Liptovský Mikuláš, Katastrálny odbor dňa 27.6.2016 pod č. 546/2016 bola KN - C p.č. 280 k.ú. Malatíny rozdelená na dve samostatné parcely a to KN - C p.č. 280/1, záhrady, 672 m², KN - C p.č. 280/2, záhrady, 74 m².

Účastník **Ludovít Šlachta** je právnym titulom daru na základe darovacej zmluvy, ktorej vklad do katastra nehnuteľností bol povolený pod V 1433/2014, v celosti výlučným vlastníkom nehnuteľnosti - pozemku:

- KN - E p.č. 734, zastavané plochy a nádvoria, 127 m²
Vedeného na liste vlastníctva číslo 732 katastrálne územie a obec Malatíny pod B 1 vo výške 1/1 - ina k celku.
Pôvodný vlastník Ludovít Šlachta, nar. - darca, nadobudol vyššie uvedený pozemok vydržaním na základe rozhodnutia č. C 39/2012.

Účastník **Ján Oško** je právnym titulom vydržania na základe rozhodnutia č. C 55/2012 podielovým spoluvlastníkom nehnuteľností - pozemkov:

- KN - C p.č. 133/1, zastavané plochy a nádvoria, 802 m²
- KN - C p.č. 133/4, zastavané plochy a nádvoria, 83 m²
Vedených na liste vlastníctva číslo 775 katastrálne územie a obec Malatíny pod B 1 vo výške 1/3 - ina k celku.

Účastník **Jozef Oško** je právnym titulom vydržania na základe rozhodnutia č. C 55/2012 podielovým spoluvlastníkom nehnuteľností - pozemkov:

- KN - C p.č. 133/1, zastavané plochy a nádvoria, 802 m²
- KN - C p.č. 133/4, zastavané plochy a nádvoria, 83 m²
Vedených na liste vlastníctva číslo 775 katastrálne územie a obec Malatíny pod B 2 vo výške 1/3 - ina k celku.

Účastník **Jana Griešová** je právnym titulom vydržania na základe rozhodnutia č. C 55/2012 podielovým spoluvlastníkom nehnuteľností - pozemkov:

- KN - C p.č. 133/1, zastavané plochy a nádvoría, 802 m²
 - KN - C p.č. 133/4, zastavané plochy a nádvoría, 83 m²
- Vedených na liste vlastníctva číslo 775 katastrálne územie a obec Malatíny pod B 3 vo výške 1/3 - ina k celku.

Geometrickým plánom REALLIPTOV, s.r.o., Liptovský Mikuláš č. 36735299-101/2016 zo dňa 17.6.2016 úradne overeným Okresným úradom Liptovský Mikuláš, Katastrálny odbor dňa 27.6.2016 pod č. 547/2016 bola KN - C p.č. 133/1 k.ú. Malatíny rozdelená na tri samostatné parcely a to KN - C p.č. 133/1, zastavané plochy a nádvoría, 770 m², KN - C p.č. 133/6, zastavané plochy a nádvoría, 19 m², KN - C p.č. 133/7, zastavané plochy a nádvoría, 13 m² a KN - C p.č. 133/4 k.ú. Malatíny bola rozdelená na dve samostatné parcely a to KN - C p.č. 133/4, zastavané plochy a nádvoría, 71 m², KN - C p.č. 133/8, zastavané plochy a nádvoría, 12 m².

Účastník **Irena Batizová** je právnym titulom vydržania na základe rozhodnutia č. C 37/2012 podielovým spoluvlastníkom nehnuteľností - pozemkov:

- KN - C p.č. 233, záhrady, 873 m²
 - KN - C p.č. 234/1, zastavané plochy a nádvoría, 345 m²
 - KN - C p.č. 234/3, zastavané plochy a nádvoría, 37 m²
- Vedených na liste vlastníctva číslo 915 katastrálne územie a obec Malatíny pod B 1 vo výške 1/2 - ica k celku.

Účastník **Luboš Batiz** je právnym titulom vydržania na základe rozhodnutia č. C 37/2012 podielovým spoluvlastníkom nehnuteľností - pozemkov:

- KN - C p.č. 233, záhrady, 873 m²
 - KN - C p.č. 234/1, zastavané plochy a nádvoría, 345 m²
 - KN - C p.č. 234/3, zastavané plochy a nádvoría, 37 m²
- Vedených na liste vlastníctva číslo 915 katastrálne územie a obec Malatíny pod B 2 vo výške 1/4 - ina k celku.

Účastník **Miroslav Batiz** je právnym titulom vydržania na základe rozhodnutia č. C 37/2012 podielovým spoluvlastníkom nehnuteľností - pozemkov:

- KN - C p.č. 233, záhrady, 873 m²
 - KN - C p.č. 234/1, zastavané plochy a nádvoría, 345 m²
 - KN - C p.č. 234/3, zastavané plochy a nádvoría, 37 m²
- Vedených na liste vlastníctva číslo 915 katastrálne územie a obec Malatíny pod B 3 vo výške 1/4 - ina k celku.

Geometrickým plánom GEODÉZIA Žilina, a.s., Žilina č. 204-50/2016 zo dňa 8.6.2016 úradne overeným Okresným úradom Liptovský Mikuláš, Katastrálny odbor dňa 10.6.2016 pod č. 499/2016 bola KN - C p.č. 233 k.ú. Malatíny rozdelená na dve samostatné parcely a to KN - C p.č. 233/1, záhrady, 349 m², KN - C p.č. 233/2, záhrady, 524 m², a KN - C p.č. 234/1 k.ú. Malatíny bola rozdelená na tri samostatné parcely a to KN - C p.č. 234/1, zastavané plochy a nádvoria, 322 m², KN - C p.č. 234/4, zastavané plochy a nádvoria, 1 m², KN - C p.č. 234/6, zastavané plochy a nádvoria, 22 m², a KN - C p.č. 234/3 k.ú. Malatíny bola rozdelená na dve samostatné parcely a to KN - C p.č. 234/3, zastavané plochy a nádvoria, 29 m², KN - C p.č. 234/5, zastavané plochy a nádvoria, 8 m².

II.

Na základe vyjadrenia účastníkov / prípadne ich právnych predchodcov/ tejto Inominátnej zmluvy, v rámci vykonávania pozemkových úprav v katastri obce Malatíny, boli Správou katastra Liptovský Mikuláš, Kollárova 3, Liptovský Mikuláš vydané rozhodnutia č. C 26/2012, C 37/2012, C 39/2012, C 55/2016, ktorým účastníci tejto dohody - fyzické osoby / alebo ich právni nástupcovia/ vydržali vlastnícke právo k nehnuteľnostiam - pozemkom v k.ú. Malatíny. Nakoľko sa takto vydržané pozemky v niektorých prípadoch stali súčasťou novovytvorených pozemkov, boli na identifikáciu vydržaných nehnuteľností pre účely tejto zmluvy vypracované geometrické plány č. 36735299-100/2016, č. 204-50/2016, č. 36735299-101/2016. V zmysle uvedených geometrických plánov boli vydržané nehnuteľnosti okrem jedného prípadu a to pozemku KN - E p.č. 734, zastavané plochy a nádvoria, 127 m² k.ú. Malatíny, identifikované ako KN - C p.č. 280/2, záhrady, 74 m², KN - C p.č. 133/6, zastavané plochy a nádvoria, 19 m², KN - C p.č. 133/7, zastavané plochy a nádvoria, 13 m², KN - C p.č. 133/4, zastavané plochy a nádvoria, 71 m², KN - C p.č. 233/2, záhrady, 524 m², KN - C p.č. 234/4, zastavané plochy a nádvoria, 1 m², KN - C p.č. 234/5, zastavané plochy a nádvoria, 8 m², KN - C p.č. 234/6, zastavané plochy a nádvoria, 22 m² k.ú. Malatíny.

Protestom prokurátora Okresnej prokuratúry Liptovský Mikuláš č. Pd 102/14/5505-3 bolo konštatované porušenie právnych predpisov pri vydaní daných vyššie uvedených vydržaniach. Obec Malatíny, ktorá mala vydržané nehnuteľnosti v čase vydania rozhodnutí o vydržaní vo vlastníctve, vyhovelá protestu prokurátora a uznesením Obecného zastupiteľstva obce Malatíny č. 29/05/3/2016 zo dňa 27.05.2016 schválila vyhotovenie potrebných geometrických plánov a uzavretie inominátnych zmlúv, na základe ktorých by opätovne získala do svojho vlastníctva vydržané nehnuteľnosti.

Z dôvodu, že všetci účastníci uznávajú porušenie právnych predpisov pri vydaní rozhodnutí o vydržaní vlastníckeho práva ku v

tomto bude uvedeným nehnuteľnosťiam a rešpektujúc protest prokurátora, uzatvárajú túto inomínátnu zmluvu.

Na základe tejto zmluvy sa účastníci dohodli, že celý vlastnícky podiel Viliama Brnického k nehnuteľnosti KN - C p.č. 280/2, záhrady, 74 m², Ľudovíta Šlachtu k nehnuteľnosti KN - E p.č. 734, zastavané plochy a nádvoria, 127 m², Jána Ošku, Jozefa Ošku, Jany Griešovej k nehnuteľnosti KN - C p.č. 133/6, zastavané plochy a nádvoria, 19 m², KN - C p.č. 133/7, zastavané plochy a nádvoria, 13 m², KN - C p.č. 133/4, zastavané plochy a nádvoria, 71 m², Ireny Batizovej, Ľuboša Batiza, Miroslava Batiza k nehnuteľnosti KN - C p.č. 233/2, záhrady, 524 m², KN - C p.č. 234/4, zastavané plochy a nádvoria, 1 m², KN - C p.č. 234/5, zastavané plochy a nádvoria, 8 m², KN - C p.č. 234/6, zastavané plochy a nádvoria, 22 m² k.ú. Malatíny, bude prevedený v celom rozsahu v prospech Obec Malatíny, 032 15 Malatíny 9, IČO: 00 315 605.

III.

Účastníci tejto zmluvy navrhujú aby v zmysle tejto zmluvy, Okresný úrad Liptovský Mikuláš, Katastrálny odbor, Kollárova 3, 031 01 Liptovský Mikuláš rozhodol o povolení vkladu vlastníckeho práva do katastra nehnuteľností, s vykonaním zmeny na liste vlastníctva číslo 915, 775, 732, 913 a založil nový list vlastníctva pre katastrálne územie a obec Malatíny takto:

Nový list vlastníctva:

A-LV:

KN - E p.č. 734, zastavané plochy a nádvoria, 127 m²,
 KN - C p.č. 280/2, záhrady, 74 m²,
 KN - C p.č. 133/6, zastavané plochy a nádvoria, 19 m²,
 KN - C p.č. 133/7, zastavané plochy a nádvoria, 13 m²,
 KN - C p.č. 133/4, zastavané plochy a nádvoria, 71 m²,
 KN - C p.č. 233/2, záhrady, 524 m²,
 KN - C p.č. 234/4, zastavané plochy a nádvoria, 1 m²,
 KN - C p.č. 234/5, zastavané plochy a nádvoria, 8 m²,
 KN - C p.č. 234/6, zastavané plochy a nádvoria, 22 m²,

B-LV :

1. Obec Malatíny, 032 15 Malatíny 9, IČO: 00 315 605

Podiel: 1/1

- titulom na základe tejto inomínátnej zmluvy

C-LV: -

IV.

Táto zmluva je vyhotovená v 11 exemplároch. Po jednom vyhotovení obdržia účastníci a dva vyhotovenie sú určené pre Okresný úrad Liptovský Mikuláš, Katastrálny odbor, Kollárova 3, 031 01 Liptovský Mikuláš.

Zmluvné strany vyhlasujú, že zmluvu neuzatvorili v tiesni, ani za nápadne nevýhodných podmienok a na znak súhlasu s jej obsahom túto vlastnoručne podpísali.

Zmluvné strany podpisom tejto zmluvy udeľujú v zmysle zákona č. 122/2013 Z.z. o ochrane osobných údajov súhlas so spracúvaním svojich osobných údajov výlučne na účely súvisiace s realizáciou tejto zmluvy v rozsahu uvedenom v tejto zmluve.

Zároveň účastníci týmto splnomocňujú JUDr. Zuzanu Durišovú, Advokátska kancelária, Kollárova 3, Liptovský Mikuláš k oprave možných chýb v písaní a počítaní v tejto inominátnej zmluve a to aj formou dodatku v zmysle § 42 odst. 5 zákona č. 162/1995 Z.z., a ku celému vkladovému konaniu tejto inominátnej zmluvy na Okresnom úrade Liptovský Mikuláš, Katastrálny odbor.

V Liptovskom Mikuláši, dňa 28.07.2016

Viliam Brnický

.....

Ludovít Šlachta

.....

Ján Oško

.....

Jozef Oško

.....

Jana Griešová

.....

Irena Batizová

.....

Luboš Batiz

.....

Miroslav Batiz

.....



Obec Malatíny
Ing. Peter Pethö - starosta obce

[Faint handwritten notes and a signature]

Splnomocnenie prijímam.



JUDr. Zuzana Durišová

[Faint text and a dotted line]

Plán je podkladom na právne úkony, keď údaje doterajšieho stavu výkazu výmer sú zhodné s údajmi platných výpisov z katastra nehnuteľností

ALLIPTOV, s.r.o. pozemku 2027/12, 03101 Liptovský Mikuláš IČO: 36735299	Kraj	<i>Žilinský</i>	Okres	<i>Liptovský Mikuláš</i>	Obec	<i>Malatíny</i>
	Katastr. územie	<i>Malatíny</i>	Číslo plánu	<i>36735299 - 101/2016</i>	Mapový list č.	<i>6-6/1</i>

GEOMETRICKÝ PLÁN na oddelenie pozemku p.č. 133/4, 133/6, 133/7

Vyhotovil	Autorizačne overil		Úradne overil	Meno: Ing. Katarína Gavláková	
<i>16.2016</i>	Meno: <i>Bc. Marek Benko</i>	Dňa: <i>17.06.2016</i>	Meno: <i>Ing. František Hric</i>	Dňa: <i>27.6.2016</i>	Číslo: <i>547/2016</i>
i v prírode označené <i>rkami, plotom, odkvapom, stavbou</i> číslo merania (meračský náčrt) č. <i>314</i> označených číslami a ostatné me- ozené vo všeobecnej dokumentácii	Náležitosti a presnosťou zodpovedá predpisom 			Úradne overené podľa zákona NR SR č. 215/1995 Z.z. o geodézii a kartografii 	

11
128/1

536/1

Q
63/5

Q
130/2

130/1

Q
130/4

131

130/3

520/1

11
132

530

133

d
133/2

-4.37-

-13.04-

5

133/4

d
133/7

-4.51-

d
133/6

-1.48-

133/8

-1.67-

2

-4.71-

-12.96-

d
60

d
133/1

133/5

11
135

VÝKAZ VÝMER

Doterajší stav				Zmeny				Nový stav					
Číslo parcely		Výmera		Druh pozemku	Diel číslo	m ²	od parcely číslo	m ²	Číslo parcely	Výmera		Druh pozemku	Vlastník (iná opráv. osoba) adresa (sídlo)
PK	KN	ha	m ²							ha	m ²		
AV PRÁVNÝ JE TOTOŽNÝ S REGISTROM C KN													
	133/1		802	zastav.pl.					133/1	770		zastav.pl. 18	doterajší
									133/6	19		zastav.pl. 18	Obec Malatíny
									133/7	13		zastav.pl. 18	delto
	133/4		83	zastav.pl.					133/4	71		zastav.pl. 17	delto
									133/8	12		zastav.pl. 17	doterajší
			885							885			

Príloha: Parcely CKN 133/4, 133/6, 133/7 sú vytvorené z pôvodnej pozemkovoknižnej parcely č. 109 - zapísaná v pozemkovoknižnej vložke č. 13 (v pôvodnom GP 87/2003 ako diel č. 4, 10).

Legenda: kód spôsobu využívania pozemkov:



18 - Dvor

17 - Budova bez súpisného čísla

Tento plán je podkladom na právne úkony, keď údaje doterajšieho stavu výkazu výmer sú zhodné s údajmi platných výpisov z katastra nehnuteľností

REALLIPTOV, s.r.o. Nálepku 2027/12, 03101 Liptovský Mikuláš IČO: 36735299	Kraj	Žilinský	Okres	Liptovský Mikuláš	Obec	Malatíny
	Katastr. územie	Malatíny	Číslo plánu	36735299 - 100/2016	Mapový list č.	6-6/1

GEOMETRICKÝ PLÁN na oddelenie pozemku p.č. 280/2

Vyhotožil		Autorizačne overil		Úradne overil	
17.06.2016	Meno: Bc. Marek Benko	Dňa: 17.06.2016	Meno: Ing. František Hric	Dňa: 27.6.2016	Meno: Ing. Katarína Gavláková
Akékoľvek body v prírode označené kov.rúrkami, plotom a ostatné merania (meračský náčrt) č. 313 bodov označených číslami a ostatné merania sú uložené vo všeobecnej dokumentácii		Náležitosti a presnosťou zodpovedá predpisom 		Úradne overené podľa zákona SR č.215/1995 Z.z. o geodézii a katastrálnom územnom zriadení 	

Q
276

Q
277

279/2

279/1

Q
278

Q
~~280~~
280/1

281

Q
280/2

Q
282

522/3

-13.76-

-41.99-

-29.82-

-3.11-

*

*

*



VÝKAZ VÝMER

Doterajší stav		Zmeny					Nový stav						
Číslo parcely	Výmera		Druh pozemku	Diel	k parcele číslo	m ²	od parcely číslo	m ²	Číslo parcely	Výmera		Druh pozemku kód	Vlastník (iná opráv. osoba) adresa (sídlo)
	ha	m ²								ha	m ²		
VÝKAZ JE TOTOŽNÝ S REGISTROM Č. KN													
280		746	záhrada						280/1	672		záhrada 4	doterajší
									280/2	74		záhrada 4	Obec Malatiny
		746									746		

Parcela Č. KN 280/2 je vytvorená z pôvodnej pozemkovoknižnej parcely č. 703 - zapísaná v pozemkovej knihe ako neknihovaná (v pôvodnom GP 34287132-34287133 ako diel č. 10).

Podmienky využívania pozemkov:

Existovanie zeleniny, ovocia alebo okrasná zeleň

VÝKAZ VÝMER

Doterajší stav				Zmeny				Nový stav				
Číslo parcely		Výmera ha m ²	Druh pozemku	Diel číslo	k parcele číslo	m ²	od parcely číslo	m ²	Číslo parcely	Výmera ha m ²	Druh pozemku kód	Vlastník (iná opráv. osoba) adresa (sídlo)
PK	KN											
VÝKAZ JE TOTOŽNÝ S REGISTROM C KN												
	233	873	záhrada						233/1	349	záhrada 4	doterajší
									233/2	524	záhrada 4	Obec Malatíny
	234/1	345	zastav.pl.						234/1	322	zastav.pl. 18	doterajší
									234/4	1	zastav.pl. 18	Obec Malatíny
									234/6	22	zastav.pl. 18	detto
	234/3	37	zastav.pl.						234/3	29	zastav.pl. 17	doterajší
									234/5	8	zastav.pl. 17	Obec Malatíny
		1255								1255		

Príloha: Parcela CKN 233/2 je vytvorená z pôvodnej pozemkovoknižnej parcely č. 115/1 - zapísaná v pozemkovoknižnej vložke č.315 (v pôvodnom GP 67/2012-LM - ako diel 1).

Parcela CKN 234/4,5,6, je vytvorená z pôvodnej pozemkovoknižnej parcely č. 115/1 - zapísaná v pozemkovoknižnej vložke č.315 (v pôvodnom GP 67/2012-LM - ako diel 2,3,4).

Príloha: kód spôsobu využívania pozemkov:

- 4 - Pozemok prevažne v zastavanom území obce alebo v záhradkárskej osade, na ktorom sa pestuje zelenina, ovocie, okrasná nízka a vysoká zeleň a iné poľnohospodárske plodiny
- 18 - Pozemok, na ktorom je dvor
- 17 - Pozemok, na ktorom je postavená budova bez označenia súpisným číslom

poplatené v zmysle zákona NR SR č. 145/1995 Z. z. o správnych poplatkoch"

Príloha: plán je podkladom na právne úkony, keď údaje doterajšieho stavu výkazu výmer sú zhodné s údajmi platných výpisov z katastra nehnuteľností

GEODÉZIA Žilina, a.s. Hollého 7, 01050 Žilina IČO: 36859010	Kraj	Žilinský	Okres	Liptovský Mikuláš	Obec	Malatíny
	Katastr. územie	Malatíny	Číslo plánu	204-50/2016	Mapový list č.	6-6/1

GEOMETRICKÝ PLÁN

na oddelenie pozemkov parc.č. 233/1-2 a parc.č. 234/4-6.


Vyhotovil	Autorizačne overil		Úradne overil
08.06.2016	Meno: Ing. Zuzana Majeriková	Dňa: 08.06.2016	Meno: Ing. Janka Koniarová
hranice boli v prírode označené všetkými kolíkmi, plotom, časť nestabilizovaná	Náležitosti a presnosťou zodpovedá predpisom		Úradne overené podľa § 9 zákona NR SR č. 215/1995 Z.z. o geodézii a kartografii
podrobného merania (meračský náčrt) č. 312	Pečiatka a podpis		Pečiatka a podpis



Obec Malatíny

osvedčuje, že osoba, ktorej podpis bol osvedčený
meno a priezvisko **Viliam Brnický**, rodné číslo
trvale bytom **Liptovský Mikuláš, Podtatranského 1675/49**
urobila ho na tejto listine – uznala za svoj vlastný.
Osvedčenie bolo zapísané v osvedčovacej knihe pod
čísлом231/2016.....
Osoba preukázala svoju totožnosť preukazom
druh **OP** číslo
V Malatínach dňa 29.7.2016

.....
podpis




Obec Malatíny

osvedčuje, že osoba, ktorej podpis bol osvedčený
meno a priezvisko **Ľudovít Šlachta**, rodné číslo
trvale bytom **Malatíny 24**
urobila ho na tejto listine – uznala za svoj vlastný.
Osvedčenie bolo zapísané v osvedčovacej knihe pod
čísлом242/2016.....
Osoba preukázala svoju totožnosť preukazom
druh **OP** číslo

V Malatínach dňa 29.7.2016


.....
podpis



Obec Malatíny

osvedčuje, že osoba, ktorej podpis bol osvedčený
meno a priezvisko **Jana Griešová**, rodné číslo
trvale bytom **Vlachy, Krmeš 271**
urobila ho na tejto listine – uznala za svoj vlastný.
Osvedčenie bolo zapísané v osvedčovacej knihe pod
čísлом253/2016.....
Osoba preukázala svoju totožnosť preukazom
druh **OP** číslo
V Malatínach dňa 29.7.2016

.....
podpis



Obec Malatíny

osvedčuje, že osoba, ktorej podpis bol osvedčený
meno a priezvisko **Ján Oško**, rodné číslo

trvale bytom **Malatíny 22**


urobila ho na tejto listine – uznala za svoj vlastný.

Osvedčenie bolo zapísané v osvedčovacej knihe pod
čísлом 264/2016

Osoba preukázala svoju totožnosť preukazom
druh **OP** číslo

V Malatínach dňa 29.7.2016

.....
podpis



Obec Malatíny

osvedčuje, že osoba, ktorej podpis bol osvedčený
meno a priezvisko **Jozef Oško**, rodné číslo

trvale bytom **Lubeľa 13**


urobila ho na tejto listine – uznala za svoj vlastný.

Osvedčenie bolo zapísané v osvedčovacej knihe pod
čísлом 245/2016

Osoba preukázala svoju totožnosť preukazom
druh **OP** číslo

V Malatínach dňa 29.7.2016

.....
podpis



Obec Malatíny

osvedčuje, že osoba, ktorej podpis bol osvedčený
meno a priezvisko **Irena Batizová**, rodné číslo

trvale bytom **Malatíny 25**


urobila ho na tejto listine – uznala za svoj vlastný.

Osvedčenie bolo zapísané v osvedčovacej knihe pod
čísлом 286/2016

Osoba preukázala svoju totožnosť preukazom
druh **OP** číslo

V Malatínach dňa 29.7.2016

.....
podpis



Obec Malatíny

osvedčuje, že osoba, ktorej podpis bol osvedčený
meno a priezvisko **Ľuboš Batiz**, rodné číslo
trvale bytom **Liptovský Mikuláš, Štefánikova 1513/23**
urobila ho na tejto listine – ~~uznala za svoj vlastný.~~
Osvedčenie bolo zapísané v osvedčovacej knihe pod
čísлом 297/2016
Osoba preukázala svoju totožnosť preukazom
druh **OP** číslo 1 1
V Malatínach dňa 29.7.2016

.....
podpis



Obec Malatíny

osvedčuje, že osoba, ktorej podpis bol osvedčený
meno a priezvisko **Miroslav Batiz**, rodné číslo
trvale bytom **Liptovský Mikuláš-Podbřeziny, Gaštanova 511/2**
urobila ho na tejto listine – ~~uznala za svoj vlastný.~~
Osvedčenie bolo zapísané v osvedčovacej knihe pod
čísлом 308/2016
Osoba preukázala svoju totožnosť preukazom
druh **OP** číslo 1
V Malatínach dňa 29.7.2016

.....
podpis



Obec Malatíny

osvedčuje, že osoba, ktorej podpis bol osvedčený
meno a priezvisko **Ing. Peter Pethö**, rodné číslo
trvale bytom **Malatíny 86**
urobila ho na tejto listine – ~~uznala za svoj vlastný.~~
Osvedčenie bolo zapísané v osvedčovacej knihe pod
čísлом 328/2016
Osoba preukázala svoju totožnosť preukazom
druh **OP** číslo 1
V Malatínach dňa 02.08.2016

M
.....
podpis

